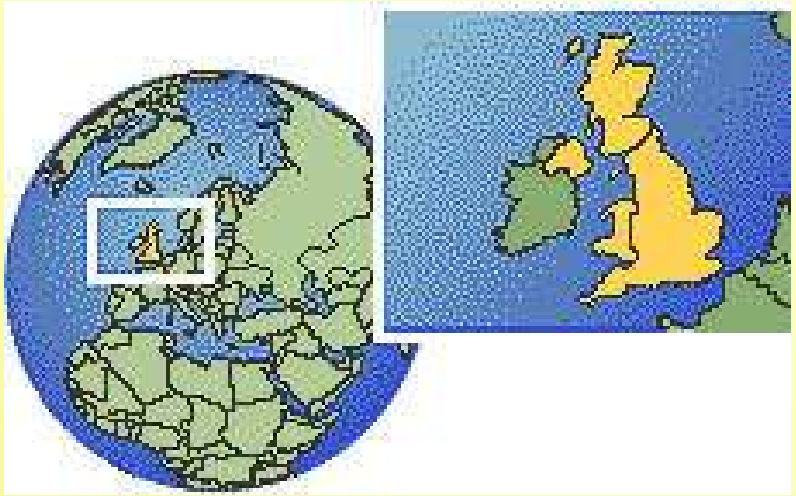

Spojené království Velké Británie a Severního Irska

Zeměpis 7. ročník

zpracovala Mgr. Hana Koudelíková

Spojené království Velké Británie a Severního Irska

- **Rozloha:** 244 820 km^2
- **Hlavní město:** Londýn (6 962 000 obyvatel)
- **Správní členění:** 4 historické země: Anglie (Londýn), Skotsko (Edinburgh), Wales (Cardiff), Severní Irsko (Belfast)
- **Státní zřízení:** království
- **Hlava státu:** Elizabeth II
- **Forma vlády:** konstituční monarchie
- **Členství:** EU, NATO, OSN, Commonwealth

Obyvatelstvo

- **Počet obyvatel (2009):** 61 113 205 (z toho 90% ve městech)
- **Národnostní složení:** Angličané 82 %, Skotové 10 %, Irové 3 %, Velšané 2 %
- **Hustota zalidnění:** 249,6 obyvatel/km^2

Průmysl

- těžba ropy, zemního plynu (Severní moře)
- strojírenský průmysl (Londýn, Birmingham, Liverpool, Leeds)
- výroba textilních strojů (Manchester)
- doprava na vysoké úrovni (Heathrow, Gatwick, Londýnské doky, Eurotunel)
- rozvoj zaznamenala petrochemie a navazující chemická výroba
- výroba skotské whisky

Zemědělství

- pokrývá asi 2/3 spotřeby potravin, zaměstnává však jen 1,4 % práceschopného obyvatelstva
- nejvíce orné půdy je na východě země, na ostatním území silně převládají pastviny, které tvoří téměř polovinu plochy země
- chov ovcí, skotu, vepřů, koní a drůbeže
- hlavními plodinami jsou pšenice, ječmen, brambory, cukrová řepa, zelenina, ovoce

Krajina = vřesoviště a zelené pastviny

Krajina

Města

- Londýn
- Manchester
- Liverpool
- Edinburgh
- Birmingham
- Glasgow
- Belfast

Zajímavosti Londýna

- Londýn zůstává jedním z nejdůležitějších finančních a obchodních center světa

Zajímavosti Londýna

Zdroj: www.google.cz

Anglická tradice

Královna Elizabeth II

William Shakespeare



Isaac Newton

Charles Dickens

Sting

David Beckham

Spojení s Evropou

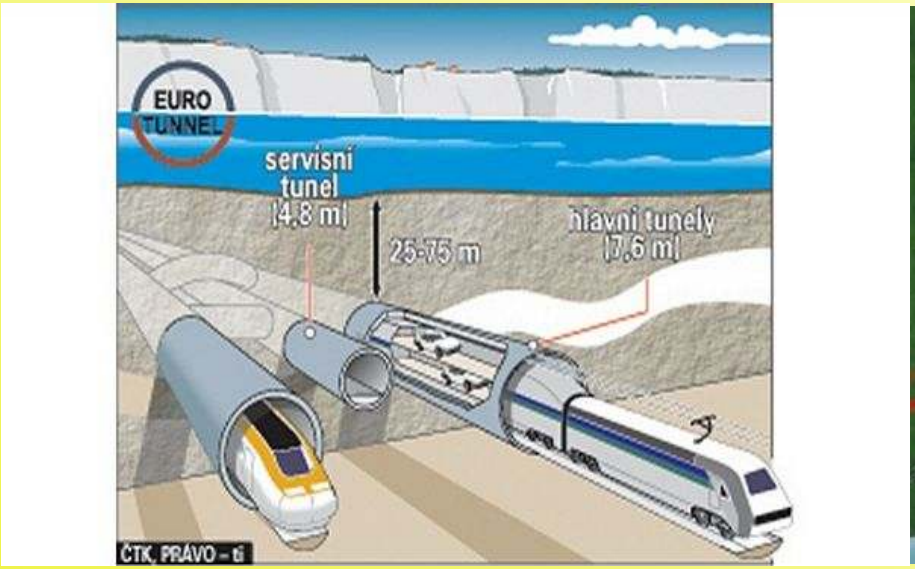

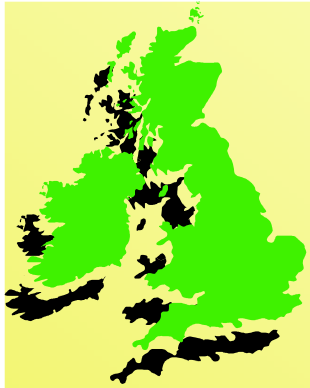

Opakování - práce s mapou



- Vyhledejte ostrovy tvořící Britské ostrovy
- Na mapě najděte některé průlivy mezi ostrovy
- Vyjmenujte a na mapě ukažte historické země Velké Británie
- Popište dopravní spojení mezi Evropou a Velkou Británií
- Vyjmenujte a ukažte na mapě největší města Velké Británie
- Vyjmenujte zajímavosti Londýna

Odkazy na videa na webu

- Velká Británie - Fair Isle (z cyklu pořadů ČT Na cestě
  http://www.ceskatelevize.cz/ivysilani/209562260120029-na-ceste/
- Velká Británie - Gibraltar (z cyklu pořadů ČT Na cestě)
  http://www.ceskatelevize.cz/ivysilani/207562260120008-na-ceste/
- Velká Británie - Jersey, Normanské ostrovy (z cyklu pořadů ČT Na cestě)
  http://www.ceskatelevize.cz/ivysilani/205562260120003-na-ceste/
- Velká Británie - Man (z cyklu pořadů ČT Na cestě)
  http://www.ceskatelevize.cz/ivysilani/210562260120022-na-ceste/
- Velká Británie - Orkneje (z cyklu pořadů ČT Na cestě)
  http://www.ceskatelevize.cz/ivysilani/208562260120025-na-ceste/
- Velká Británie - Skotská vysočina (z cyklu pořadů ČT Na cestě)
  http://www.ceskatelevize.cz/ivysilani/208562260120029-na-ceste/
- Velká Británie - Shetlandské ostrovy (z cyklu pořadů ČT Na cestě)
  http://www.ceskatelevize.cz/ivysilani/210562260120026-na-ceste/
- Velká Británie - Wales (z cyklu pořadů ČT Na cestě)
  http://www.ceskatelevize.cz/ivysilani/208562260120038-na-ceste/
- Videografie Jindřicha Poláka
  http://www.youtube.com/zsjindra#p/u/10/0YTVJ0stHmk

Zdroje

- www.google.cz – obrázky
- www.cs.wikipedia.org
- www.zeměpis.com